

FÖRSLAG TILL ÄNDRING AV STADSPLAN FÖR DEL AV
FASTIGHETEN KOLSVÄ ÖSTER 1²³⁰ M.F.L.
I KOLSVÄ SAMHÄLLE KOLSVÄ KOMMUN
VÄSTMANLANDS LÄN

Upprättat i september 1966
Kommunernas Konsultbyrå LBF, Västerås

Olof Carlström

(Olof Carlström)
Arkitekt SAR

Tillhör Kommunalfullmäktiges i
Kolsva kommun beslut jämlikt
protokoll den 19/12/1966 119

Sten Munzel
Kommunalfullmäktiges ordförande

Beteckningar:
Grundkarta:

- fastighetsgräns
- - - - - vägar
- ⊕ elektrisk högspänningsledning med stöd
- ▭ huvudbyggnad resp. uthus
- nivåkurvor (rikets höjdsystem)
- ⊕ punkt i rutnät
- 61 polygonpunkt (höjdsavväg)
- ägoslagsgräns
- staket
- ⋯ häck
- ▬ mur
- 102 fastighetsbeteckning
- ⊙ brunn
- ▬ stödmur

Planharta:

A. Gränsbeteckningar:

- - - - - stadsplanegräns
- gällande områdes- och bestämmelsegräns
- * - * - gällande områdes- och bestämmelsegräns avsedd att utgå
- - - - - gatu- / kvarters- och annan områdesgräns
- - - - - bestämmelsegräns
- - - - - gränslinjer ej avsedda att fastställas

B. Områdesbeteckningar:

Allmän plats:

- ▭ gata eller torg
- ▭ park eller plantering

Byggnadskvarter:

- A område för allmänt ändamål
- BSr område för bostadsändamål, sammanbyggda hus (rad- eller kedjehus)

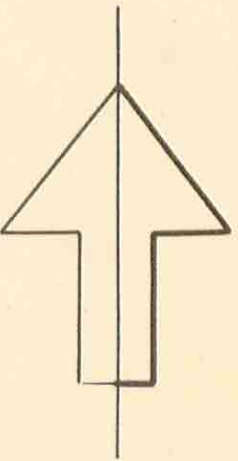
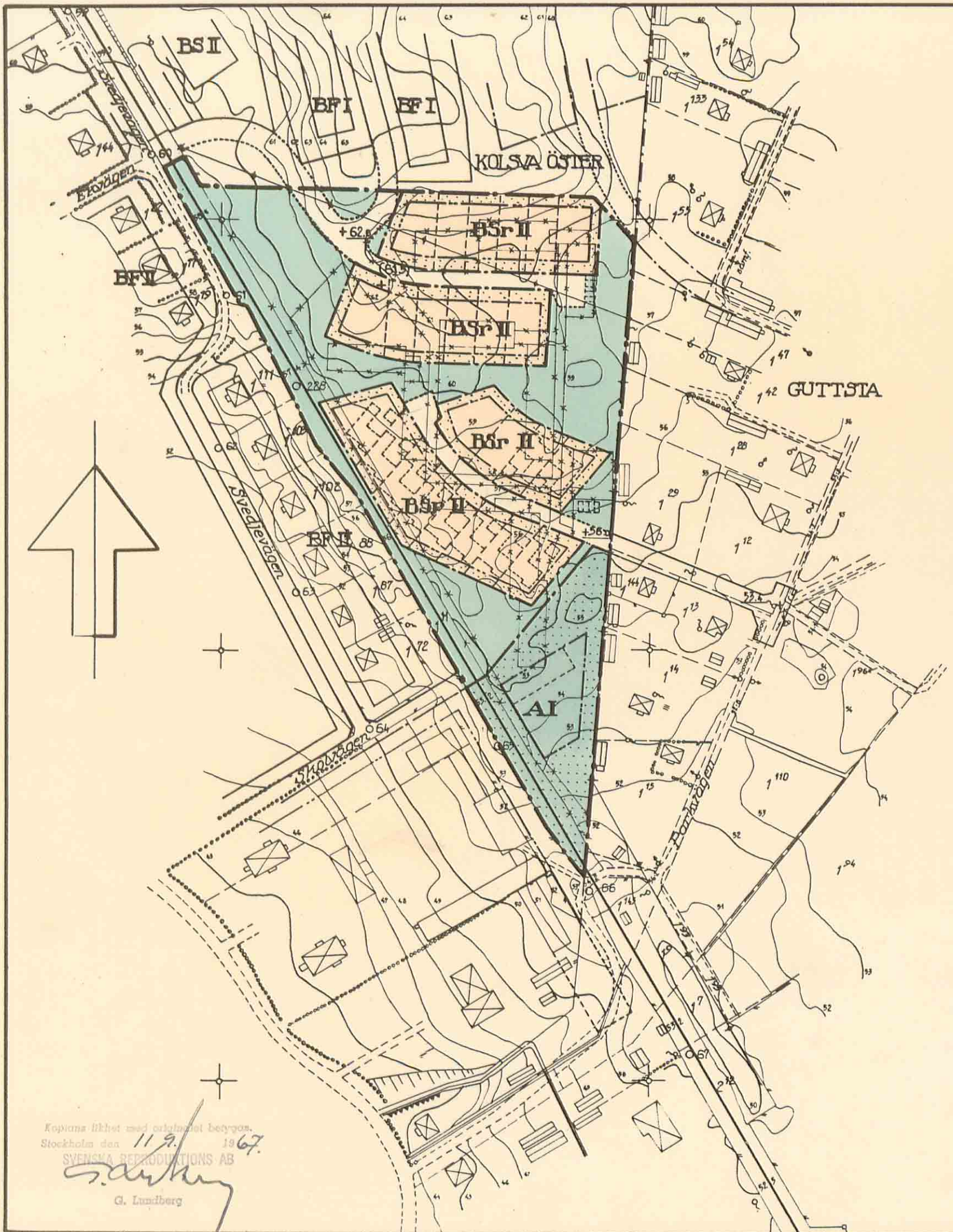

C. Övriga beteckningar:

- ▭ mark som icke får bebyggas
- +0,0 gällande gatu höjd
- (+0,0) gällande gatu höjd avsedd att utgå
- I II antal våningar

År 1967 den 25 juli har länsstyrelsen fastställt å denna karta angiven
ändring av stadsplanen för del av fastigheter Kolsvä Öster 1²³⁰ m.fl.
och har beslutet därom jämlikt 150 § byggnadslagen omedelbart
vunnit laga kraft, betygar; Västerås som ovan.
På tjänstens vägnar:

Skala 1:2000

I. Heirisch



Kopians likhet med original betygas.
Stockholm den 11/9 1967.
SVENSKA REPRODUKTIONS AB
S. Lundberg
G. Lundberg

PL147